

Сообщение о возможном установлении публичного сервитута

Заявитель: Общество с ограниченной ответственностью «Газпром газораспределение Томск» (ИНН 7017203428, ОГРН 1087017002533)

Наименование уполномоченного органа, которым рассматривается ходатайство об установлении сервитута: мэрия города Новосибирска

Цель установления публичного сервитута: для эксплуатации газопровода с кадастровым номером 54:35:051115:1

Местоположение земельных участков, в отношении которых испрашивается публичный сервитут:

- часть земельного участка с кадастровым номером 54:35:051115:1 (разрешенное использование: производственные базы), местоположение: обл. Новосибирская, г. Новосибирск, ул. Петухова, площадью 5 кв. м.;

- земли в границе с кадастровым кварталом 54:35:051115, местоположение: обл. Новосибирская, г. Новосибирск, площадью 59 кв.м

Адрес, по которому заинтересованные лица могут ознакомиться с поступившим ходатайством об установлении публичного сервитута и прилагаемым к нему описанием местоположения границ публичного сервитута, подать заявление об учете прав на земельные участки:

Департамент строительства и архитектуры мэрии города Новосибирска:
МБУ «ИГП», 630098, г. Новосибирск, Красный проспект, 50, каб. 409, тел. 2275245.

Срок подачи заявлений об учете прав на земельные участки: в течение тридцати дней со дня опубликования сообщения о возможном установлении публичного сервитута, а именно с 17.11.2022 г. по 16.12.2022 г.

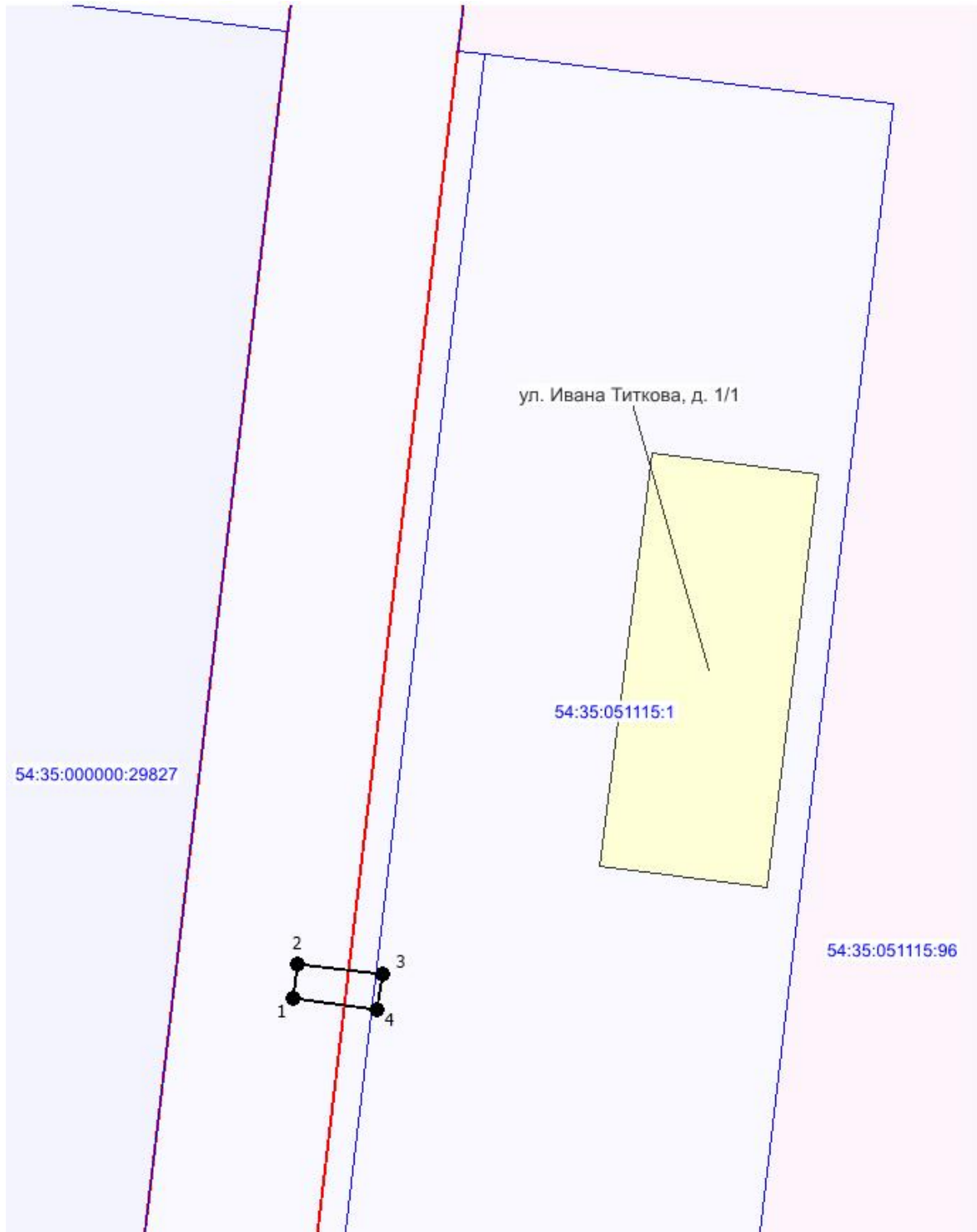
Время приема заинтересованных лиц для ознакомления с поступившим ходатайством об установлении публичного сервитута: ежедневно (за исключением выходных дней) с 9:00 до 13:00, с 14:00 до 16:00 по местному времени.

Официальные сайты в информационно-телекоммуникационной сети «Интернет», на которых размещается сообщение о поступившем ходатайстве об установлении публичного сервитута:




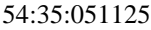

- официальный сайт города Новосибирска: <https://novo-sibirsk.ru>;
- официальный сайт департамента строительства мэрии города Новосибирска: <https://dsa.novo-sibirsk.ru>

Размещение сообщения о возможном установлении публичного сервитута на информационных щитах в границах Кировского района.

Схема границ публичного сервитута на кадастровом плане территории



Используемые условные знаки и обозначения:

-  - границы публичного сервитута
-  - границы земельных участков, учтенных в ЕГРН
-  - номер земельного участка, учтенного в ЕГРН
-  - кадастровый номер квартала
-  1 - Характерная точка сервитута и ее номер